



Diputación de Córdoba
Delegación de Agricultura y Medio Ambiente



Arroyo de La Higuera



<http://www.dipuncordoba.es/medioambiente>

<http://www.ayuntamientocastrodelrio.org>

Tlfo: 957 94 30 81

Plaza de San Fernando, s/n

Oficina de Turismo.

Tlfo: 957 37 40 12

C/ Ancha, 14

Casa de la Juventud y la Cultura

Oficina de Información Juvenil

Ayuntamiento de Castro del Río

Más información:



paisajes historia

Los arroyos de la Higuera y de la Regelguera, son (junto con el Guadalquivir), los más importantes afluentes del Guadalquivir por su margen izquierda. Ambos mantienen aún tramos de un relicto bosque en galería que introduce una nota natural entre el inmenso mar de olivos por el que discurren. Estos arroyos fueron motivo de una intensa ocupación humana en épocas pasadas, como atestiguan las investigaciones del profesor castreño Manuel Carrilero Millán, siendo el yacimiento de Guta uno de los más interesantes. Es precisamente el camino de Guta, de unos 4,7 km de longitud total, el que nos llevará a adentrarnos, tanto en el paisaje que ha conformado la cultura del olivar mediterráneo, desde hace siglos, como a conocer más de cerca la flora y fauna de los arroyos de la Higuera y de la Regelguera.

La Ruta

La ruta de *El Arca* comienza en la carretera CO-5203, que lleva a Doña Mencía, encontrando a poco menos de un kilómetro la desviación del camino de Guta, en un paraje conocido como La Mata.

El camino discurre entre tierras de olivar pero permite encontrar en sus linderos especies como el majuelo (*Crataegus monogyna*) o algunas gayombas (*Spartium junceum*) de altura considerable, cuya floración en primavera rompe los tonos ocre y verdes predominantes de un paisaje que se nos muestra así desde el siglo XVI, fecha en la que el olivar protagoniza su expansión en el término de Castro del Río.

Pasado el segundo kilómetro el camino discurre en paralelo al arroyo de la Higuera y, a partir de aquí y hasta su vado, en el área recreativa del mismo nombre, nos queda a la izquierda un típico bosque en galería dominado por el álamo blanco (*Populus alba*), el olmo (*Ulmus minor*) y la zarza (*Rubus ulmifolius*). Este se constituye en un auténtico refugio para la flora y fauna de la zona, destacando especies cuyo canto es especialmente llamativo como el mirlo (*Turdus*

merula), ruiseñor común (*Luscinia megarhynchos*) o la curruca capirotada (*Sylvia atricapilla*).

Antes de llegar al tercer kilómetro, estaremos en el punto más alto de la ruta, desde donde la vista nos deja adivinar las primeras estibaciones de la Sierra Morena cordobesa, a lo lejos o el cerro del yacimiento de Torreparedones, también conocido como Castro el Viejo. Desde aquí iniciaremos una suave bajada que nos llevará hasta un puente sobre el arroyo de la Regelguera, final de nuestra ruta.

Yacimientos Arqueológicos

Aunque no es posible su visita, el nombre de la ruta hace referencia a los restos de una villa romana del siglo IV (aunque con posible origen altoimperial) a escasos 300 metros del punto de inicio, excavada y documentada en su día en lo que hoy es el Polígono Industrial de "El Arca". Ligada íntimamente a las labores del campo y al *modus vivendi* de las clases pudientes de la época, la villa estaría en uso hasta época medieval, punto éste confirmado por la aparición de un pozo ciego de origen árabe durante el proceso de su excavación.

Los estudios sobre la villa romana de "El Arca" han constatado la existencia de una zona residencial con catorce salas (pavimentadas algunas con vistosos mosaicos) así como de unas termas o *balnea*, en lo que los investigadores denominan fase romana. De la etapa visigoda de la villa se han documentado un par de capiteles de piedra caliza así como siete enterramientos cuya tipología los situaría en esta fecha. Por último, restos cerámicos de ollas, jarras y candiles fechados entre los siglos X al XII nos hablarían de la ocupación medieval de la villa.

Pero además, los anteriormente mencionados yacimientos de Torreparedones y Guta, o los cortijos de Santa Sofía y El Polvillo, donde se han habrían localizado hasta cuatro yacimientos, no dejan de ser verdaderos libros abiertos para conocer la historia de Castro del Río.



J. Bretones

Mosaico romano (Yacimiento de "El Arca")



M. Carrasco

Curruca capirotada (*Sylvia atricapilla*)



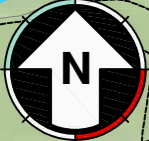
Arroyo de La Regelguera

Ruta de El Arca
en Castro del Río

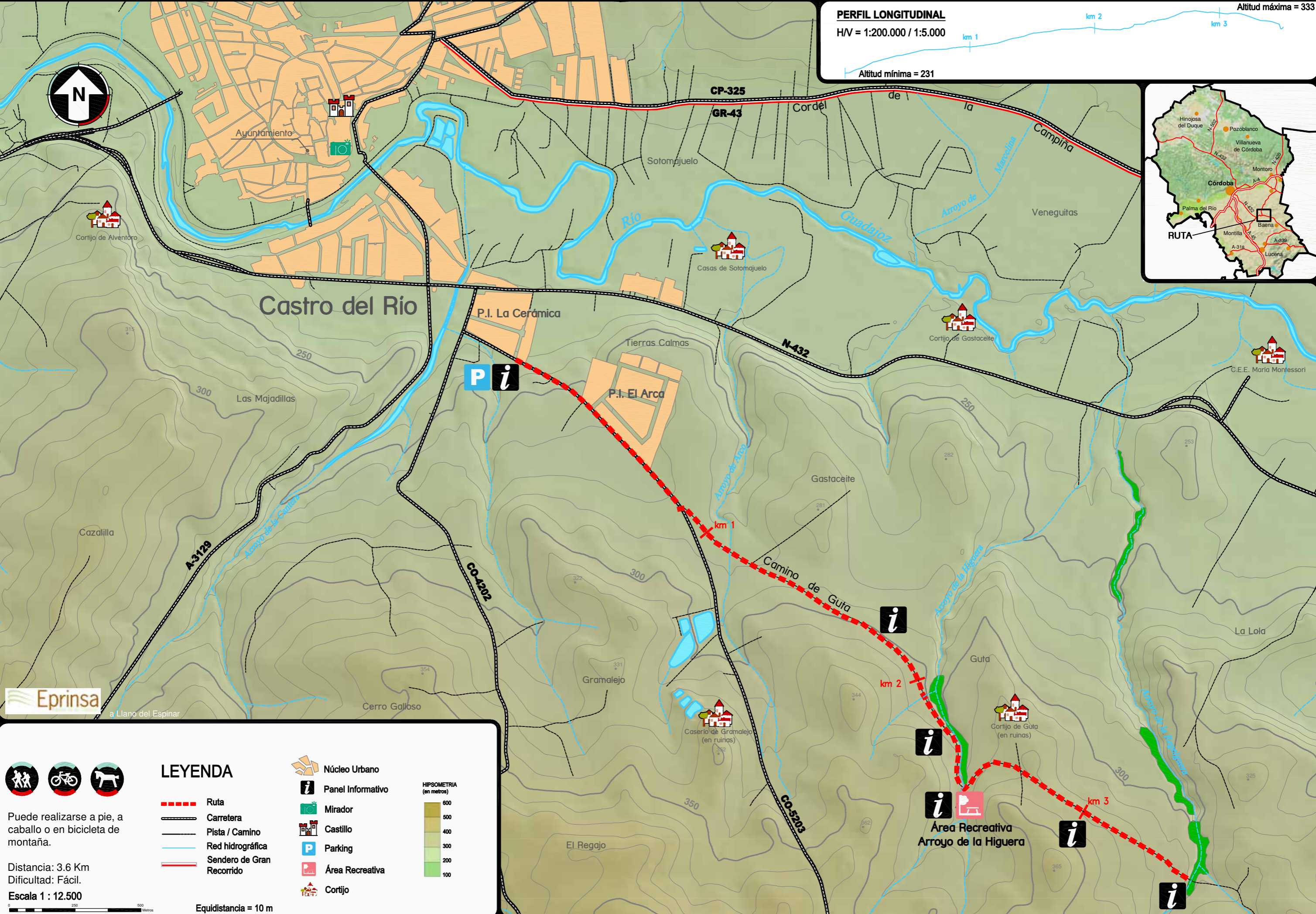
PERFIL LONGITUDINAL

H/V = 1:200.000 / 1:5.000

Altitud mínima = 231



a Badajoz



a Granada

4170000




a Llano del Espinar



Puede realizarse a pie, a caballo o en bicicleta de montaña.


Distancia: 3.6 Km
Dificultad: Fácil.
Escala 1 : 12.500



LEYENDA

- Ruta
- Carretera
- Pista / Camino
- Red hidrográfica
- Sendero de Gran Recorrido

- Núcleo Urbano
- Panel Informativo
- Mirador
- Castillo
- Parking
- Área Recreativa
- Cortijo



Equidistancia = 10 m

a Nueva Carteya

a A-3130