



www.dipucordoba.es/medio_ambiente

www.obejo.es

Tlfno.: 957350620-957350223

Museo del Cobre

Tlfno.: 957350206

Punto de Información Juvenil

Tlfno.: 957350282-957350131

C/ Vista Alegre, 1. Cerro Muriano

de Obejo en Cerro Muriano

Oficina Municipal del Ayuntamiento

Más información:



paisajes CON historia

Ruta del Sitio Histórico
de Cerro Muriano



Panorámica desde el Cerro de la Coja

F. J. Sánchez

La Ruta

La *Ruta del Sitio Histórico de Cerro Muriano* comienza a escasos metros del Museo del Cobre, visita obligada para entender lo que ha supuesto la minería en la Historia de Cerro Muriano. Desde aquí guiaremos nuestros pasos hacia el mirador del Cerro de la Coja siguiendo por la misma calle en que se encuentra el Museo. El Cerro de la Coja ha sido acondicionado por el Ayuntamiento de Obejo tras su adquisición al Estado, pues, desde mediados del siglo XX, formó parte de las instalaciones militares que hay en esta población. Las excavaciones realizadas por F. Penco en el Cerro de la Coja, han puesto de manifiesto la especial importancia de la zona en época romana, como centro de interés minero metalúrgico, constituyéndose, según este mismo autor, a partir de la época de Tiberio (siglo I d.C.) en "una de las poblaciones o distritos mineros más relevantes de la Bética". Como se ha podido constatar, estos recursos ya se venían explotando desde hace unos 4.500 años, y buena prueba de ello son los objetos de mayor antigüedad que hoy día se exponen en el Museo del Cobre.

Tras la visita al Cerro de la Coja, con sus magníficas vistas tanto de Sierra Morena como de las fundiciones y lavaderos, de la *Cordoba Copper Company Ltd.*, abandonados desde hace casi un siglo, la ruta propone el retorno a la calle Acera del Cuartel Viejo, en dirección al casco urbano. Aquí encontraremos varios paneles interpretativos que nos hablan tanto del paisaje minero como de la estratégica situación de Cerro Muriano en Sierra Morena. Llegaremos así al cruce con el Camino de los Pañeros, cuyo nombre nos da idea de la importancia que la vía tuvo en la Edad Media para su conexión con el Valle de Los Pedroches, origen de las citadas prendas. Aquí iniciaremos una bajada de unos 500 metros para visitar la llamada Piedra Horadada, un crestón cuarcítico, convertido hoy en auténtico símbolo de la población de Cerro Muriano, y que ya encontramos con ese nombre en un plano de 1869. A mitad de camino, podremos detenernos a observar de cerca las instalaciones antes

señaladas de la *Cordoba Copper Company Ltd.*, último vestigio de lo que fue la minería en Cerro Muriano durante más de cuatro milenios.

Cerro Muriano: cruce de caminos

Durante miles de años, a través de viejas rutas comerciales, el cobre de Cerro Muriano fue llevado más allá de sus límites y fronteras. Aquellos caminos que hoy en tramos y segmentos aún perviven, no sólo eran aptos para el comercio de metales, grano, urdimbre o pañería sino que también las ideas, la experiencia o el conocimiento transitaron a través de ellos, a lo largo de los siglos.

Uno de estos tramos pertenece a la *Corduba-Emerita Augusta*, principal vía romana que comunicaba la capital de la Bética con la de Lusitania, y que ya existía en la protohistoria: convertida con el paso del tiempo en la Cañada Real Soriana, su llegada a Cerro Muriano es una suave pendiente que arriba a Los Pinares para seguidamente discurrir paralela y al este de la carretera N-432a.

Haciendo de límite entre los términos municipales de Obejo y Córdoba y al pie de las Fundiciones de la *Cordoba Copper Co.*, actualmente Bien de Interés Cultural, la traza del antes citado Camino de Los Pañeros atraviesa las primeras estribaciones de Sierra Morena y nos ofrece excelentes vistas en Cerro Muriano o a lo largo del valle del Guadalbarbo, donde arqueología y naturaleza dan forma a un verdadero paisaje cultural.



Fundiciones de la *Cordoba Copper Co.*

F. J. Sánchez



F. Medina

Cerro de la Coja



F. J. Sánchez

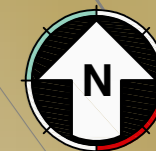
Piedra Horadada



F. Penco

Mosaico romano






Puede realizarse a pie, en bicicleta de montaña ó a caballo.

Distancia: 0,65 Km
Dificultad: Fácil.

Escala 1 : 1.250

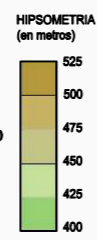


LEYENDA

- Ruta
- Carretera
- Pista / Camino
- Red hidrográfica
- Término Municipal
- Ruta alternativa

Equidistancia = 10 m

- Panel Informativo
- Mirador
- Núcleo Urbano
- Yacimiento Arqueológico
- Interés Geológico
- Arqueología Industrial
- Aparcamiento



Fundiciones y lavaderos de la "Cordoba Copper Company Ltd."



Altitud máxima = 525 m



PERFIL LONGITUDINAL
H/V = 1:100.000 / 1:10.000

Altitud mínima = 517 m

