

Ayuntamiento de Cardena



COLABORA

Diputación de Córdoba
Delegación de Medio Ambiente
y Promoción Agropecuaria



<http://www.dipucordoba.es/medioambiente>

turismocardena@cardena.es

Oficina de Turismo de Cardena: 957 174 370

<http://www.cardena.es>

Ayuntamiento de Cardena: 957 174 002

Más información:

paisajes CON historia

Ruta de las Dehesas de Azuel



Partiendo junto a la carretera A-423 de Cardena a Villanueva de Córdoba, la "Ruta de las Dehesas de Azuel" discurre en su totalidad por el "Carril de los Alambres", con dirección norte. Deja a la izquierda el vértice geodésico de Navalconejuelo para pasar luego junto a los pagos de El Endrinal, al este, y Zumajo y Corcho, al oeste.

Los muretes de piedra nos acompañarán durante todo el recorrido. Muros de granito que nos recuerdan que estamos en pleno batolito granítico de los Pedroches, como se evidencia en los numerosos afloramientos redondeados que destacan en un paisaje de dehesa de encinas, quejigos y melojos.

En las dehesas se combina armoniosamente la conservación del ecosistema natural y la explotación de sus recursos, por eso son al mismo tiempo sustento económico y espacios naturales de gran diversidad biológica e incalculable valor ecológico. La dehesa constituye pues un ecosistema único, típicamente mediterráneo, ejemplo paradigmático del compromiso del hombre con la naturaleza.

El mundo de la dehesa, al tiempo que progresivamente va disminuyendo su superficie, va quedando localizado en las zonas de sierra de menor pendiente y, en consecuencia, con suelos algo más ricos. De ahí que los mejores ejemplos de dehesa en el ámbito provincial haya que buscarlo especialmente en la comarca de los Pedroches.

Ya por el final de la ruta pasaremos cerca de otro vértice geodésico, denominado Quejigo, hasta llegar a la carretera A-3200 de Azuel a Conquista, con la sierra de Fuencaliente al fondo.

La Dehesa

Pocos sitios hay en el mundo tan maravillosos como la dehesa en primavera. Cuando llega la estación, resurge la vida en el alcornocal o encinar adehesado, con sus infinitos puntos florales multicolores salpicando


el verde pasto. Verdor de herbazales que, al unísono con las jaras, cantuesos y romeros del monte, impregnan el aire de sutiles fragancias dispares. Verdor de las copas y enramados, en los que zumban millones de insectos y cantan pajarillos en sintonía con el vuelo de la urraca, la abubilla y el rabilargo. Y todo ello lo desprende la dehesa con cándida sencillez, ajena a su condición de ecosistema único, típicamente español, ejemplo paradigmático del compromiso del hombre con la naturaleza.

El Batolito de los Pedroches

Nos encontramos en el Valle de los Pedroches, en la zona centro oriental de Sierra Morena y al noreste de la provincia de Córdoba. Este topónimo de "valle" no proviene, como cabe esperar, de la acción modeladora de un río ni por encontrarse encajado entre montañas. Los relieves llanos dominantes en los Pedroches tienen un origen geoestructural, que junto con sus rasgos culturales y ganaderos dan a la comarca una personalidad propia.

Fue hace más de 300 millones de años, en el Paleozoico, estando la zona ocupada por un mar poco profundo, cuando junto a los levantamientos orogénicos del terreno se produjeron importantes intrusiones de granitos, entre ellos los del batolito de los Pedroches. Se trata de un amplio plutón granítico, un afloramiento de roca magmática, con una longitud de 250 km, una anchura variable de 8 a 30 km.

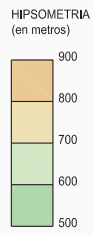




Puede realizarse a pie,
en bicicleta de montaña
o a caballo.
Distancia: 8,7 Km
Dificultad: Fácil.

LEYENDA

- Ruta
- Carretera
- Pista
- Camino
- Red hidrográfica
- Límite Parque Natural
- Núcleo Urbano
- Cortijo
- Panel Informativo
- Vertice geodésico



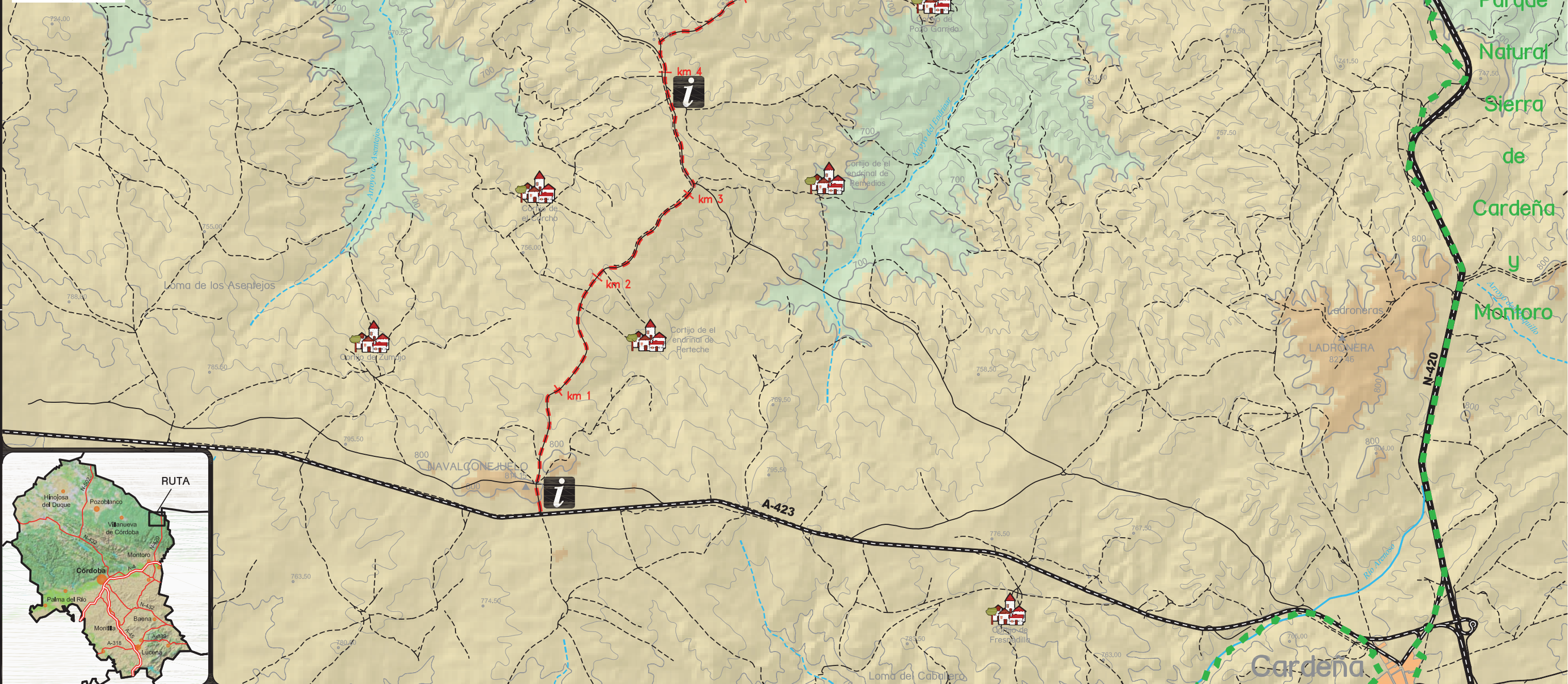
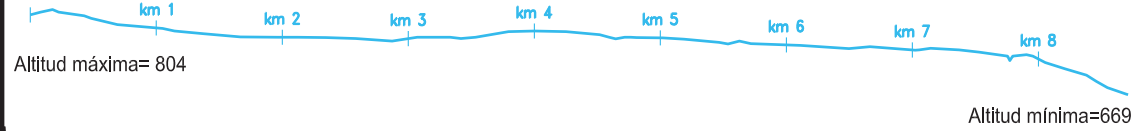
Escala 1 : 30.000



Equidistancia = 20 m

PERFIL LONGITUDINAL

H/V = 1:60.000 / 1:12.000



380.000 a Conquista



380.000

a Montoro (Coordenadas UTM referidas al huso 30)

a Fuencaliente

4.240.000

a Villanueva de Córdoba