

### La Ruta

Esta Ruta une dos pueblos de la Campiña de Córdoba de clara vocación agraria, Fernán Núñez y Montemayor, que hunden sus raíces en un pasado histórico común, que se remonta a época iberoromana. Repartidos entre ambos términos municipales se han localizado numerosos restos arqueológicos que evidencian la presencia de una población más o menos dispersa, pero en directa relación con la legendaria ciudad iberoromana de Ulía, que probablemente se situaba en la actual villa de Montemayor.

El itinerario une las localidades de Montemayor y Fernán Núñez, pasando por algunas fuentes de ambos municipios y por fincas, como Valdeconejos o La Sargadilla, donde se han encontrado restos arqueológicos relacionados con la antigua ciudad de Ulía.

Al principio rodea el pueblo de Montemayor por el este, enlazando varias fuentes cuyos nombres y datos se nos muestran en bellos azulejos: fuente del Lavadero, Fuente Nueva, del Cañuelo, de La Alameda, del Caño Gordo, del Pozuelo, ésta última ya fuera del pueblo, en dirección norte, pasado el cerro de la Horca. A partir del arroyo del Malvar, las huertas, viñedos y olivares dan paso a extensos campos de cereal. Este camino conecta con la vereda de Las Ánimas, en el límite del término municipal, a través de la cuál accedemos a Fernán Núñez, atravesando antes el arroyo de la Huertezuela y pasando por la fuente de los Gitanos hasta la fuente de los Caños Dorados.

### Naturaleza

Aunque el trigo o el girasol, el olivo y la vid ocupan casi la totalidad de estos paisajes planos o suavemente ondulados, en los bordes de los caminos, en las lindes de las fincas o a la vera de los arroyos, todavía puede verse alguna retama o encina, y más comúnmente alcaparras, pepinillos del diablo, esparragueras, hinojos y toda una amplia gama de hierbas y flores anuales que en primavera se muestran en todo su esplendor. Zorros, conejos, liebres, aguiluchos cenizos,



Fuente Nueva



Fuente de Los Gitanos

cernícalos, mochuelos, perdices, jilgueros y cogujadas completan la biocenosis de este peculiar ecosistema, donde la vida puede ser menos evidente, pero no por ello menos valiosa.

### Historia

La Arqueología ha hermanado a los dos pueblos vecinos, gracias a la incierta ubicación del municipio romano de Ulía, que pudo enclavarse en el cerro donde se sitúa la actual villa de Montemayor. Sin embargo, en la mentalidad romana, el término ciudad no definía únicamente a un núcleo urbano, sino también al territorio que pertenecía. Ulía, por su proximidad a Corduba, se extendió en dirección norte, buscando la capital provincial. Así, los hallazgos más importantes se han producido en la zona norte y este de los actuales pueblos de Fernán Núñez y Montemayor.

Entre estos asentamientos destaca, en el término de Fernán Núñez, Valdeconejos, de donde proceden, entre otros muchos restos, numerosos proyectiles de honda, lo que nos habla de enfrentamientos armados en la zona. Aquí se ha recuperado igualmente un mosaico que, aunque fragmentado, conserva representaciones como las de las cuatro estaciones o el rapto de Europa. Por su parte, dentro del municipio de Montemayor, hay que citar la Sargadilla, donde se halló un retrato masculino barbado y denominada "Venus de Montemayor", ambos fechados en el siglo II d. C. y labrados en mármol blanco.



Fuente de los Caños Dorados



Fuente de El Pozuelo



Fuente de La Alameda



Fuente de El Lavadero



Fuente de El Cañuelo

# paisajes con historia

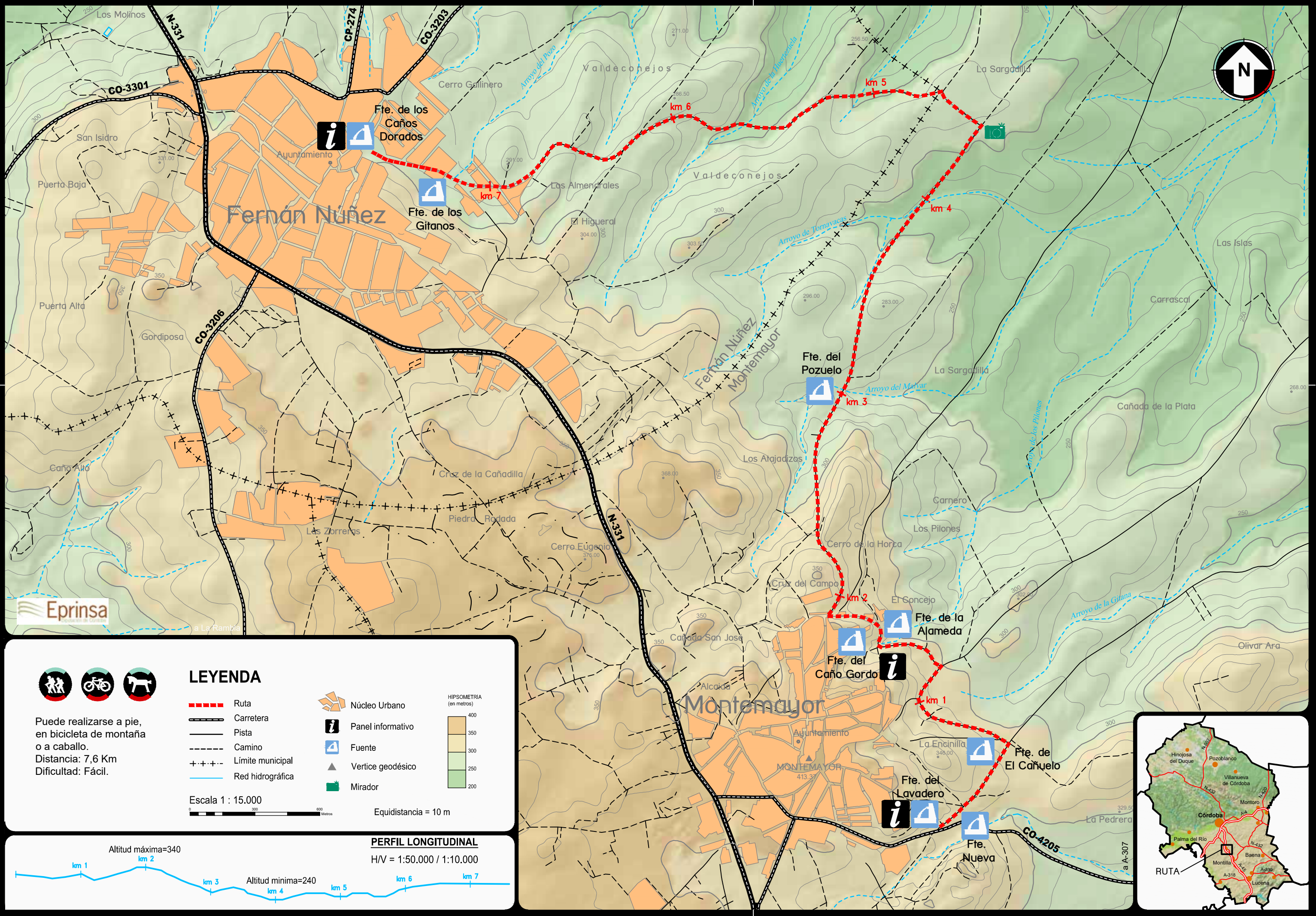


Ruta de las Fuentes de Montemayor y Fernán Núñez

Más información: Ayuntamiento de la Villa de Montemayor Punto de Información Turística C/ Juan Pedro Carmona, 6. Tfno.: 957 375 458 Montemayor 14530 Cordoba juventudmontemayor@gmail.com www.montemayores Ayuntamiento de la Villa de Fernán Núñez Centro de Participación Ciudadana C/ Miguel Hernández, 9. Tfno.: 957 38 21 24 Fernán Núñez 14520 Córdoba www.fernannunnez.es Turismo de Fernán Núñez C.D. de Senderismo y Bicicleta El Pozuelo www.elpozuelo.org elpozuelo@hotmail.com http://www.dipuncordoba.es/medio\_ambiente








Puede realizarse a pie,  
en bicicleta de montaña  
o a caballo.  
Distancia: 7,6 Km  
Dificultad: Fácil.

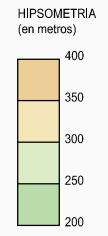
### LEYENDA

- Ruta
- Carretera
- Pista
- Camino
- Límite municipal
- Red hidrográfica
- Núcleo Urbano
- Panel informativo
- Fuente
- Vertice geodésico
- Mirador

Escala 1 : 15.000

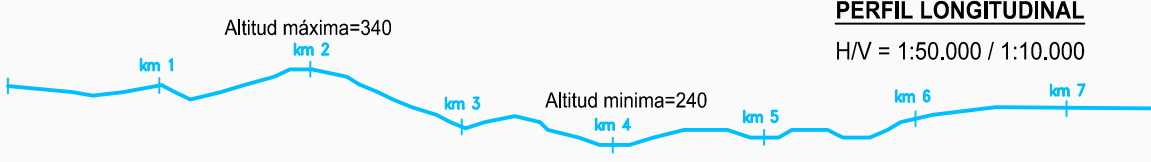


Equidistancia = 10 m



### PERFIL LONGITUDINAL

H/V = 1:50.000 / 1:10.000



RUTA